

«СОГЛАСОВАНО»
Начальник ОГИБДД
МО МВД РФ «Заводоуковский»
майор полиции А. А. Крашаков
« » 2023г



«УТВЕРЖДАЮ»
Директор МАОУ
«Бигилинская СОШ»
И. Ж. Жоламанов
« » 2023г

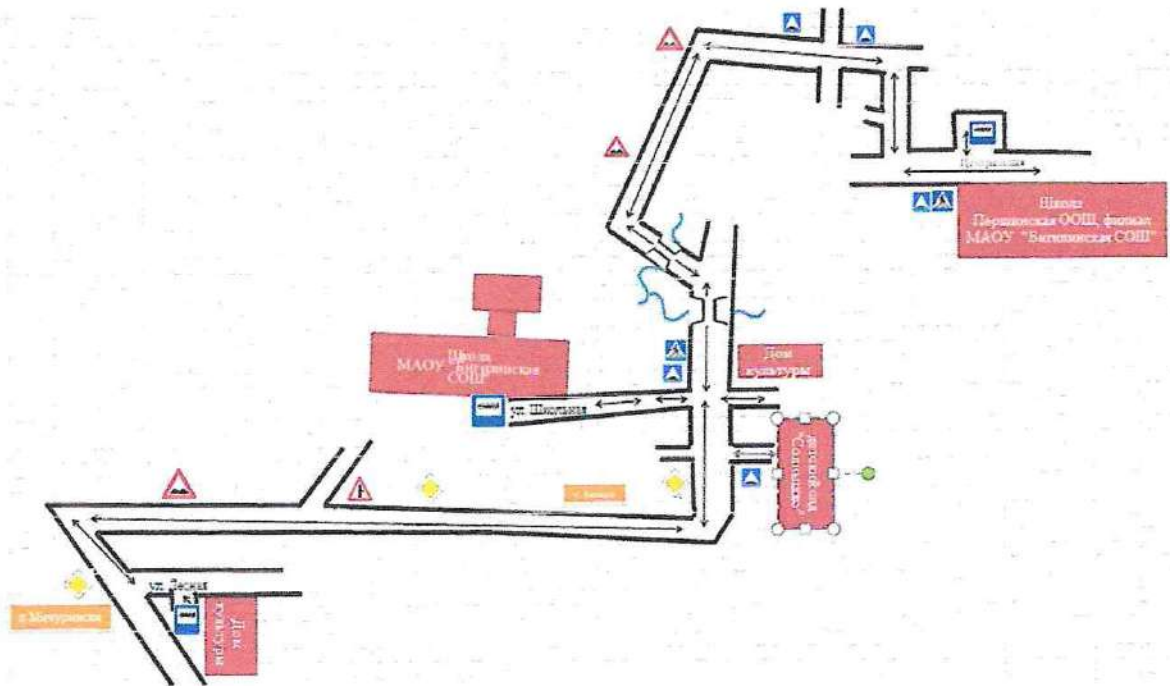


ПАСПОРТ ШКОЛЬНЫХ АВТОБУСНЫХ МАРШРУТОВ

МУНИЦИПАЛЬНОЕ АВТОНОМНОЕ ОБЩЕОБРАЗОВАТЕЛЬНОЕ
УЧРЕЖДЕНИЕ ЗАВОДОУКОВСКОГО ГОРОДСКОГО ОКРУГА
«БИГИЛИНСКАЯ СРЕДНЯЯ ОБЩЕОБРАЗОВАТЕЛЬНАЯ ШКОЛА ИМЕНИ
ПЕРВОГО ДИРЕКТОРА, ОТЛИЧНИКА НАРОДНОГО ОБРАЗОВАНИЯ СССР
А.П.ГОРОХОВА»
(МАОУ «Бигилинская СОШ»)

2023г.

**Схема маршрут движения школьного автобуса:
с. Першино ул. Центральная – с. Бигила ул. Школьная – п. Мичуринский ул.
Лесная –с. Бигила ул. Школьная**



- ↔ Движение школьного автобуса
- Мост
 - р. Карпуниха
 - Автобусная остановка
 - Пешеходный переход
 - Искусственная неровность
 - Главная дорога
 - Примыкающая второстепенная дорога
 - Неровная дорога
 - Дети

Остановочные пункты:

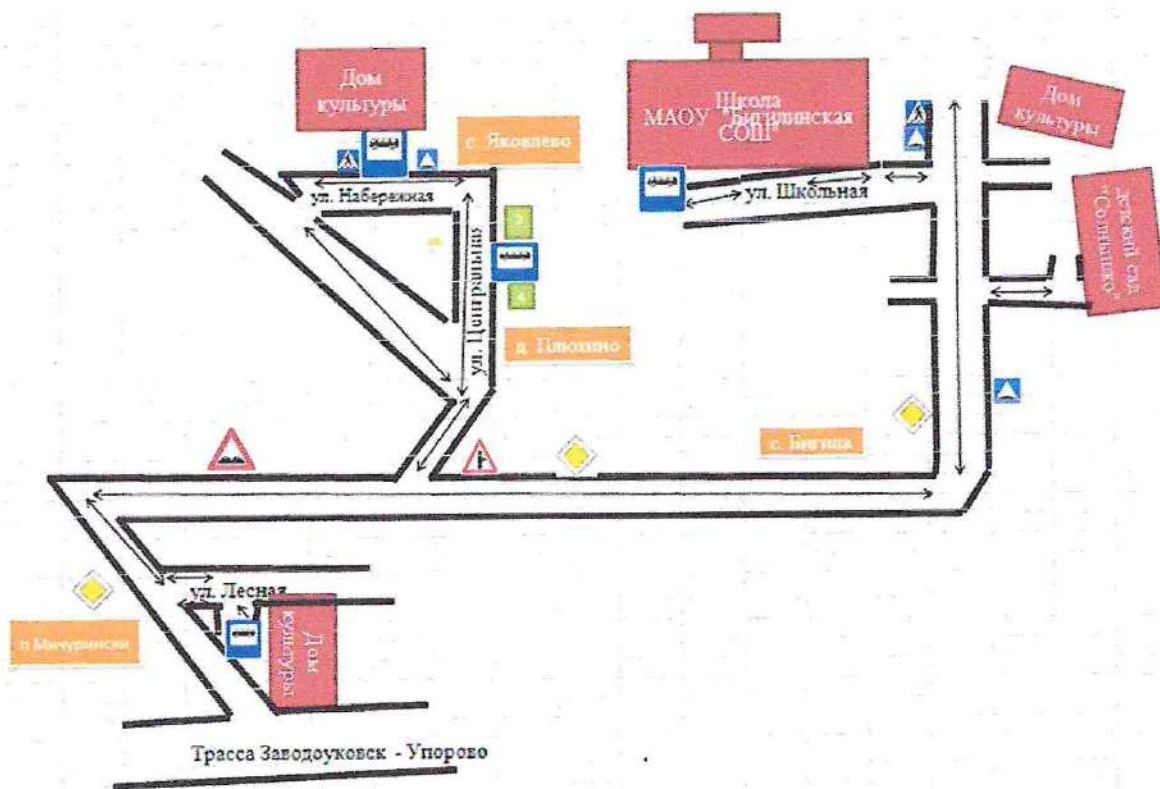
1. с. Першино Першинская ООШ, филиал MAOU «Бигилинская СОШ»;
2. с. Бигила ул. Школьная MAOU «Бигилинская СОШ»;
3. п. Мичуринский ул. Лесная Дом культуры;

Расстояние:








- с. Першино - с. Бигила – 14 км.
- с. Бигила - п. Мичуринский – 8 км.
- п. Мичуринский - с. Бигила – 8 км.

Общая протяженность маршрута составляет: 30км

**Схема маршрут движения школьного автобуса:
с. Бигила ул. Школьная - п. Мичуринский ул. Лесная – д. Плюхино ул. Центральная
- с. Яковлево ул. Набережная - с. Бигила ул. Школьная**



↔ Движение школьного автобуса

-  Автобусная остановка
-  Пешеходный переход
-  Искусственная неровность
-  Главная дорога
-  Примыкающая второстепенная дорога
-  Неровная дорога
-  Дети

Остановочные пункты:

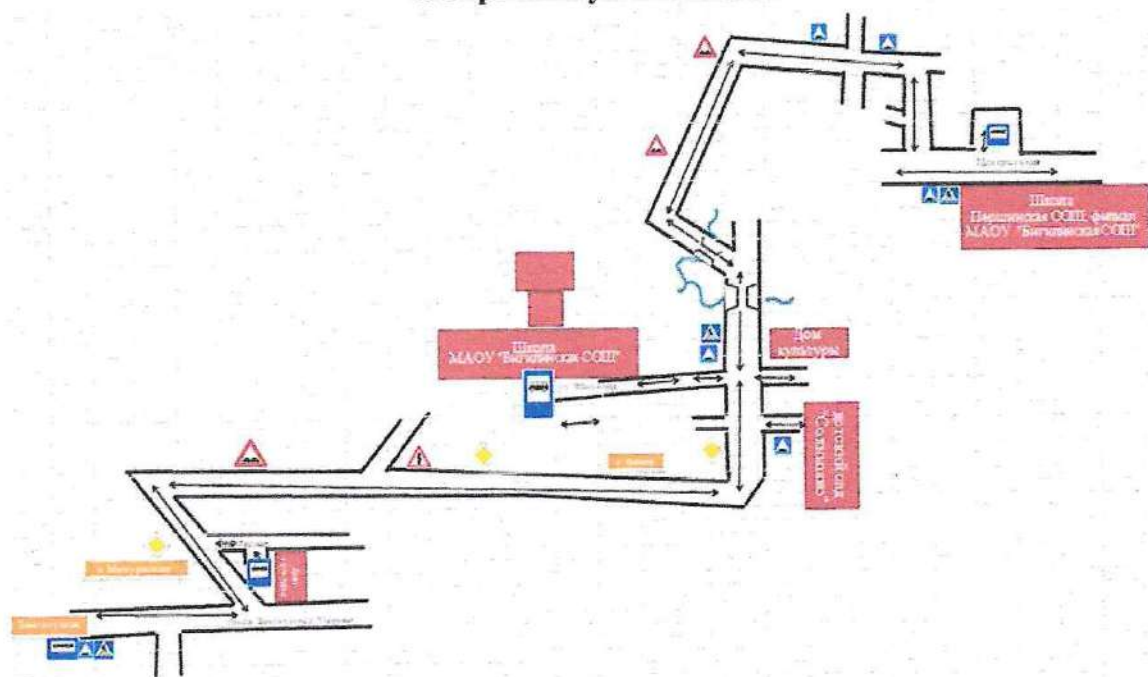
1. с. Бигила ул. Школьная МАОУ «Бигилинская СОШ»;
2. п. Мичуринский ул. Лесная Дом культуры;
3. д. Плюхино ул. Центральная автобусная остановка;
4. с. Яковлево ул. Набережная автобусная остановка;
5. с. Бигила МАОУ «Бигилинская СОШ»;

Расстояние

с. Бигила - п. Мичуринский – 8 км
п. Мичуринский - д. Плюхино – 11 км
д. Плюхино - с. Яковлево - 2км
с. Яковлево - с. Бигила - 9км

Общая протяженность маршрута составляет итого 30 км.

Схема маршрут движения школьного автобуса:
с. Горюново ул. Школьная–п. Центральный ул. Центральная
Бигила ул. Школьная – Мичуринский ул. Лесная – г. Заводоуковск - п.
Мичуринский ул. Лесная - Бигила ул. Школьная - п. Центральный ул. Центральная
- с. Горюново ул. Школьная



←→ Движение школьного автобуса



Автобусная остановка



Пешеходный переход



Искусственная неровность



Главная дорога



Примыкающая второстепенная дорога



Неровная дорога



Дети

Остановочные пункты:

1. с. Бигила МАОУ Бигилинская СОШ;
2. г. Заводоуковск;
3. п. Мичуринский ул. Лесная Дом культуры;

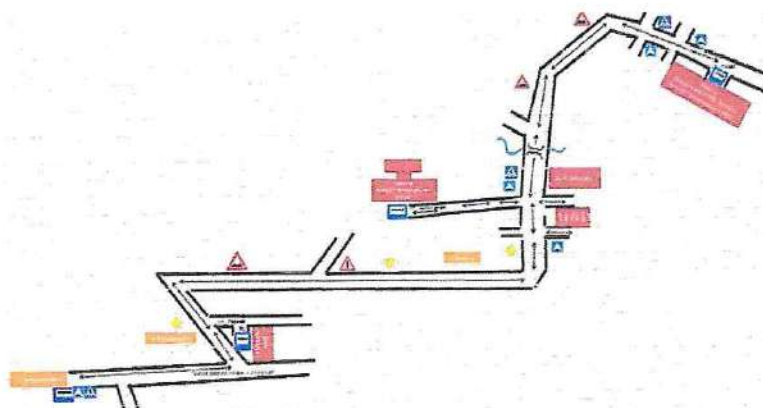
Расстояние:








- с. Горюново - п. Центральный - 15км.
- п. Центральный - п. Мичуринский - 26км.
- с. Бигила - п. Мичуринский – 8 км.
- п. Мичуринский - г.Заводоуковск – 15 км.


г. Заводоуковск - п. Мичуринский – 15 км.
п. Мичуринский - с. Бигила – 8 км.
п. Мичуринский - п. Центральный - 26 км.
п. Центральный - с. Горюново - 15 км.


Общая протяженность маршрута составляет итого 128 км.

**Схема маршрут движения школьного автобуса:
д. Дронова ул. Новая –с. Бигила ул. Школьная
г. Заводоуковск - д. Дронова ул. Новая**



-  Автобусная остановка
-  Пешеходный переход
-  Искусственная неровность
-  Главная дорога
-  Примыкающая второстепенная дорога
-  Неровная дорога
-  Дети

 Движение школьного автобуса

 р. Карпуниха

Остановочные пункты:

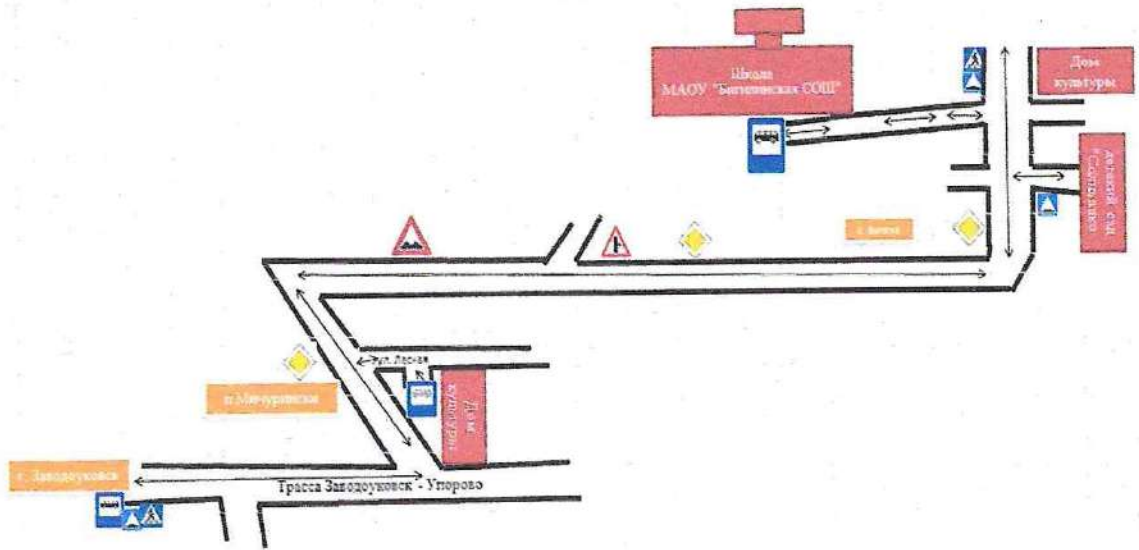
1. Дроновская ООШ, филиал MAOY Бигилинская СОШ;
2. MAOY Бигилинская СОШ;
3. п. Мичуринский ул. Лесная Дом культуры;
4. г. Заводоуковск

Расстояние:








- д. Дронова - с. Бигила - 11км.
- с. Бигила - п. Мичуринский – 8 км.
- п. Мичуринский - г.Заводоуковск – 15 км.
- г.Заводоуковск - п. Мичуринский – 15 км.
- п. Мичуринский - с. Бигила - 8 км.
- с. Бигила - д. Дронова - 11км.

Общая протяженность маршрута составляет итого 68 км.

**Схема маршрут движения школьного автобуса:
с. Бигила ул. Школьная – п. Мичуринский ул. Лесная
г. Заводоуковск- с. Бигила ул. Школьная**



↔ Движение школьного автобуса

-  Автобусная остановка
-  Пешеходный переход
-  Искусственная неровность
-  Главная дорога
-  Примыкающая второстепенная дорога
-  Неровная дорога
-  Дети

Остановочные пункты:

1. с. Бигила МАОУ Бигилинская СОШ;
2. г. Заводоуковск;
3. п. Мичуринский ул. Лесная Дом культуры;

Расстояние:

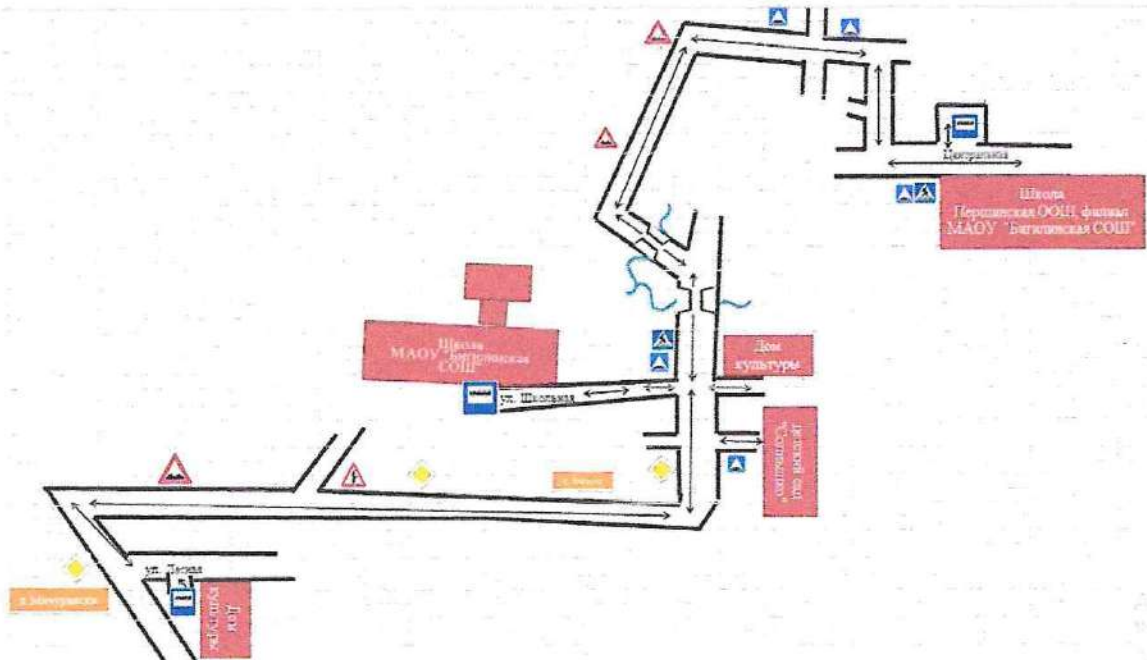
- с. Бигила - Мичуринский – 8 км.
- п. Мичуринский - Заводоуковск 15 км
- п. Мичуринский - Заводоуковск 15 км.
- п. Мичуринский – с. Бигила – 8 км.

Общая протяженность маршрута составляет итого 46 км

с. Першино - с. Бигила – 14 км.
с. Бигила - п. Мичуринский – 8 км.
п. Мичуринский - г. Заводоуковск – 15 км.
г. Заводоуковск - п. Мичуринский – 15 км.
п. Мичуринский - с. Бигила – 8 км.
с. Бигила - с. Першино – 14 км.

Общая протяженность маршрута составляет: 74 км.

**Схема маршрут движения школьного автобуса:
с. Першино ул. Центральная – с. Бигила ул. Школьная – п. Мичуринский
ул. Лесная - г. Заводоуковск - с. Першино ул. Центральная**



- ↔ Движение школьного автобуса
- ⌒ Мост
- 🌊 р. Карпуниха
- 🚏 Автобусная остановка
- 🚶 Пешеходный переход
- ⚠ Искусственная неровность
- 🛣 Главная дорога
- ⚠ Примаыкающая второстепенная дорога
- ⚠ Неровная дорога
- 🚸 Дети

Остановочные пункты:

1. с. Першино Першинская ООШ, филиал MAOY «Бигилинская СОШ»;
2. с. Бигила ул. Школьная MAOY «Бигилинская СОШ»;
3. п. Мичуринский ул. Лесная Дом культуры;
4. г. Заводоуковск;

Расстояние:

Схема маршрут движения школьного автобуса:
д. Дронова ул. Новая –с. Бигиля ул. Школьная - д. Дронова ул. Новая



Дроновское отделение дошкольного образования МАОУ «Бигилинская СОШ» №1

Остановочные пункты:

1. Дроновская ООШ, филиал МАОУ «Бигилинская СОШ»;
2. МАОУ Бигилинская СОШ;

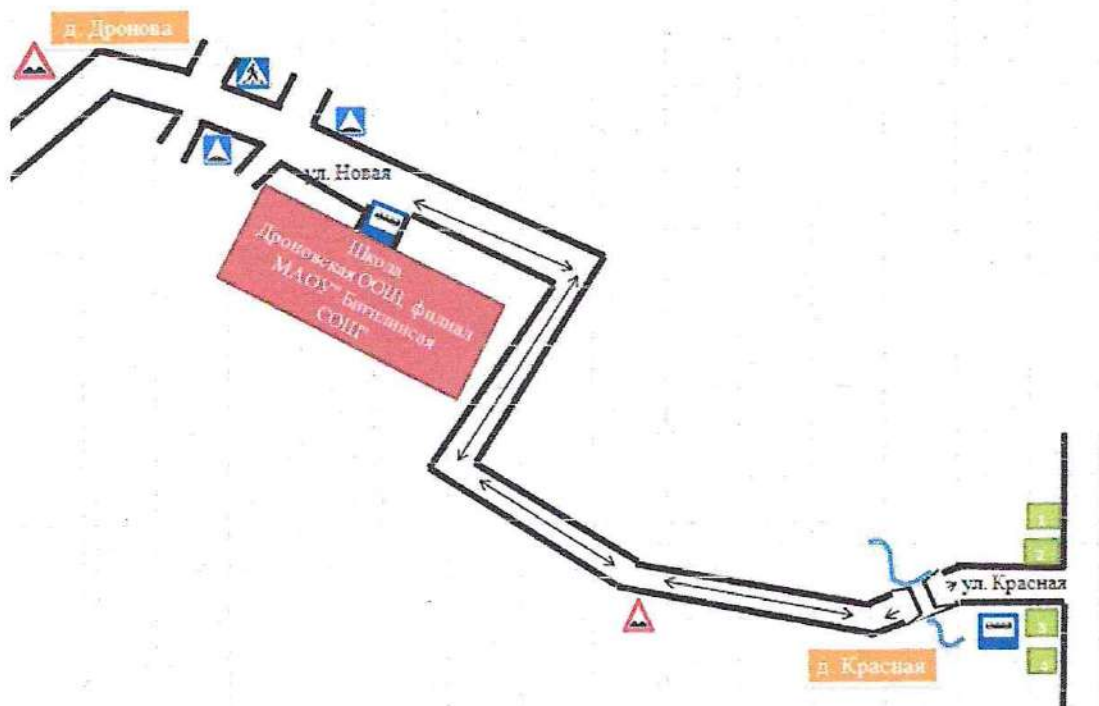
Расстояние:

д. Дронова - с. Бигиля - 11км.

с. Бигиля - д. Дронова - 11км.

Общая протяженность маршрута составляет итого 22 км

Схема маршрут движения школьного автобуса:
д. Дронова ул. Новая– д. Красная ул. Красная– д. Дронова ул. Новая



←→ Движение школьного автобуса

-  Автобусная остановка
-  Пешеходный переход
-  Искусственная неровность
-  Главная дорога
-  Дети

Дроновское отделение дошкольного образования МАОУ «Бигилинская СОШ» №1

Дошкольное отделение, начальной школы Строение 1

Остановочные пункты:

1. Дроновская ООШ, филиал МАОУ «Бигилинская СОШ»;
2. п. Красная ул. Красная;

Расстояние:

д. Дронова -д. Красная - 6км.

д. Красная - д. Дронова- 6км.

Общая протяженность маршрута составляет итого 12 км

Схема маршрут движения школьного автобуса:
с. Горюново ул. Школьная– п. Лесной ул. Лесная–с. Горюново ул. Школьная



-  Автобусная остановка
-  Пешеходный переход
-  Искусственная неровность
-  Главная дорога
-  Дети

Остановочные пункты:

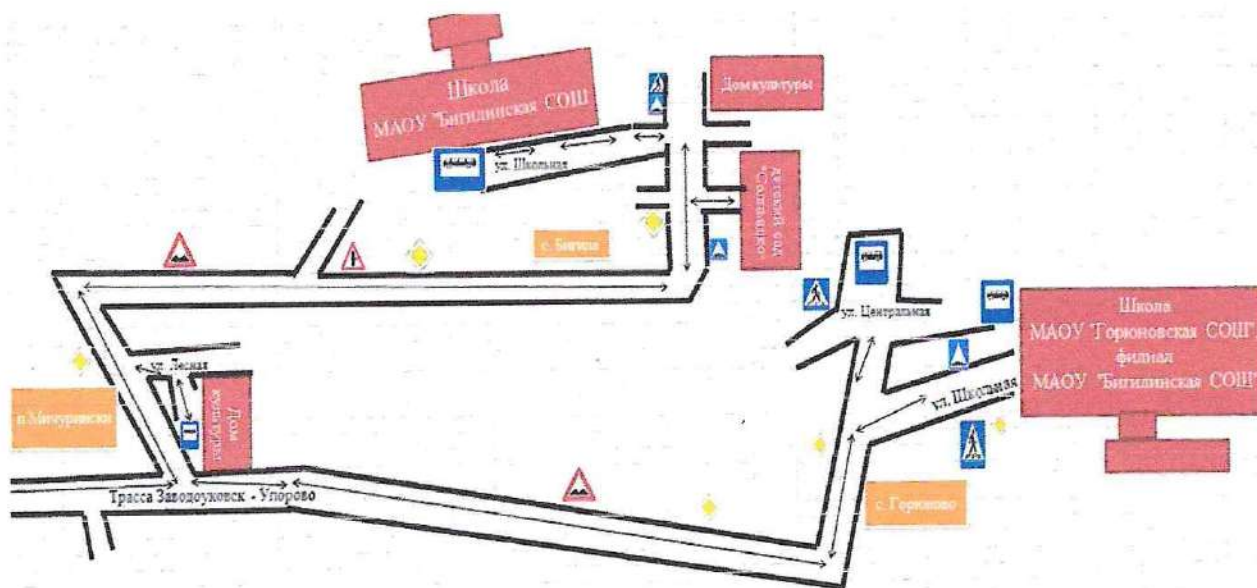
1. с. Горюново ул. Школьная, МАОУ «Горюновская СОШ», филиал МАОУ «Бигилинская СОШ»
2. п. Лесной ул. Лесная

Расстояние:

- с. Горюново - п. Лесной - 18км.
- п. Лесной - с. Горюново- 18км.

Общая протяженность маршрута составляет 36 км

**Схема маршрут движения школьного автобуса:
с. Бигила ул. Школьная – п. Мичуринский ул. Лесная
п. Центральный ул. Центральная– с. Горюново ул. Школьная**



← Движение школьного автобуса

-  Автобусная остановка
-  Пешеходный переход
-  Искусственная неровность
-  Главная дорога
-  Дети

Остановочные пункты:

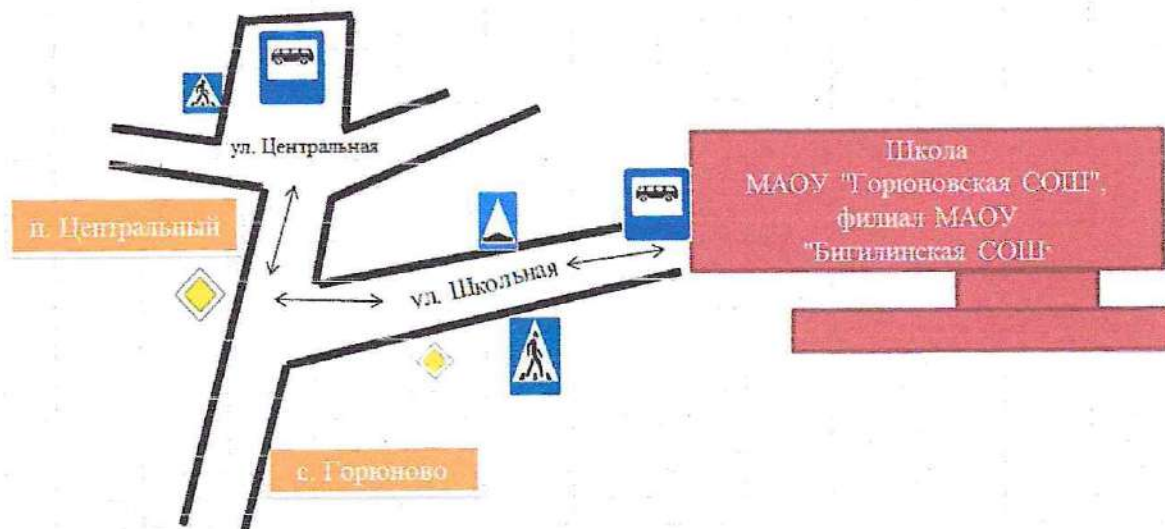
1. с. Горюново ул. Школьная, МАОУ «Горюновская СОШ», филиал МАОУ «Бигилинская СОШ»
2. п. Центральный ул. Центральная
3. с. Бигила ул. Школьная, Школа МАОУ «Бигилинская СОШ»
4. п. Мичуринский ул. Лесная Дом культуры;

Расстояние:

- с. Горюново - п. Центральный - 15км
- п. Центральный - п. Мичуринский - 26км
- п. Мичуринский - с. Бигила – 8 км

Общая протяженность маршрута составляет итого 49 км

Схема маршрут движения школьного автобуса:
с. Горюново ул. Школьная–п. Центральный ул. Центральная
с. Горюново ул. Школьная



↔ Движение школьного автобуса



Остановочные пункты:

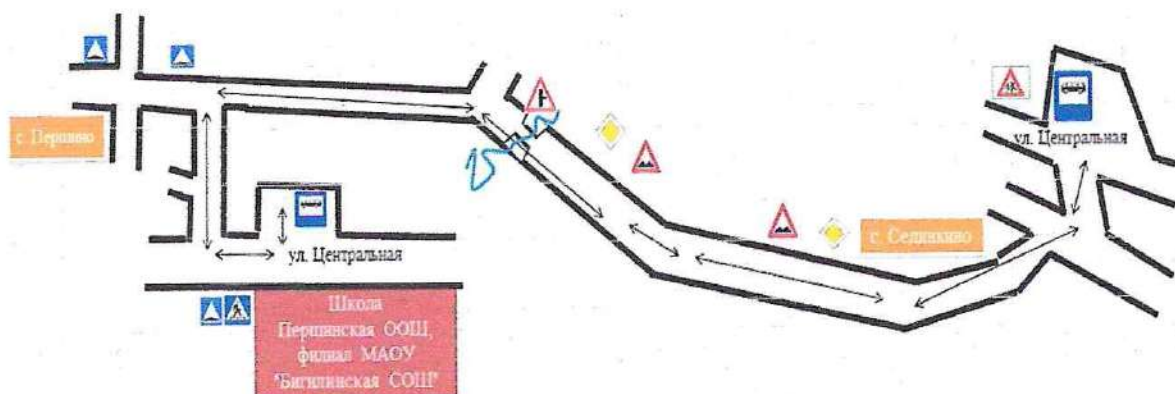
1. с. Горюново ул. Школьная, MAOU «Горюновская СОШ», филиал MAOU «Бигилинская СОШ»
2. п. Центральный ул. Центральная

Расстояние:

- с. Горюново - п. Центральный - 15км.
- п. Центральный - с. Горюново - 15км.

Общая протяженность маршрута составляет итого 30 км

**Схема маршрут движения школьного автобуса:
с. Першино ул. Центральная – с. Сединкино ул. Центральная
с. Першино ул. Центральная**



↔ Движение школьного автобуса

Ручей Снегирёвка

Мост

-  Автобусная остановка
-  Пешеходный переход
-  Искусственная неровность
-  Главная дорога
-  Дети

Остановочные пункты:

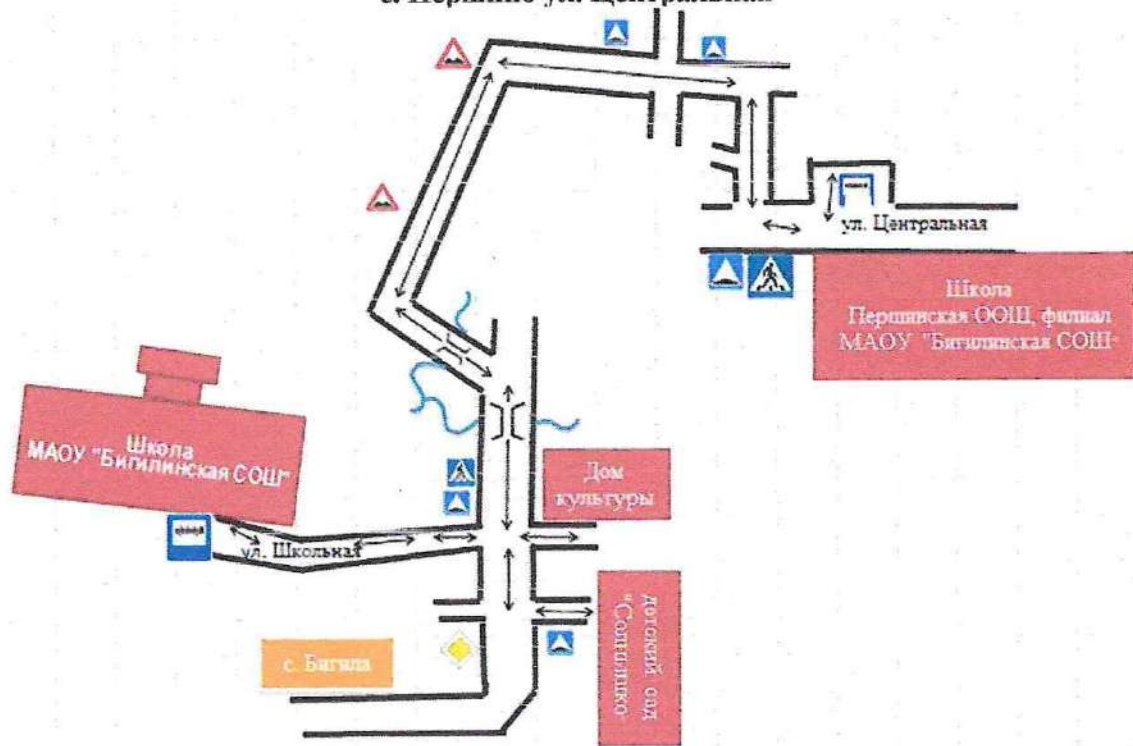
1. с. Першино Першинская ООШ, филиал МАОУ «Бигилинская СОШ»;
2. с. Сединкино ул.Центральная

Расстояние

1. с. Першино - с. Сединкино - 14км
2. с. Сединкино с. Першино- 14км

Общая протяженность маршрута составляет итого 28 км

**Схема маршрут движения школьного автобуса:
с. Першино ул. Центральная - с. Бигила ул. Школьная –
с. Першино ул. Центральная**



↔ Движение школьного автобуса

⌒ Мост

р. Карпуниха

🚌 Автобусная остановка

🚶 Пешеходный переход

⚠ Искусственная неровность

🛣 Главная дорога

🚸 Дети

Остановочные пункты:

1. с. Першино Першинская ООШ, филиал MAOY «Бигилинская СОШ»;
2. с. Бигила MAOY «Бигилинская СОШ»;

Расстояние

с. Першино с. Бигила – 15км.

с. Бигила – с. Першино - 15км.

Общая протяженность маршрута составляет итого 30 км

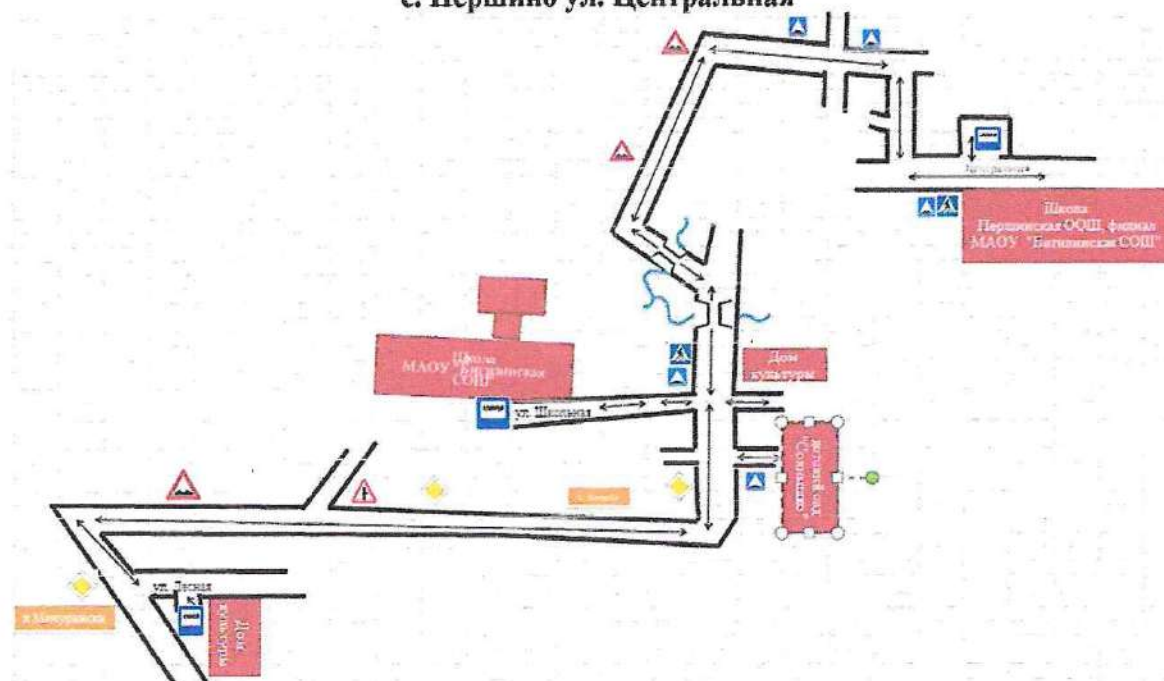
5. с. Бигила МАОУ «Бигилинская СОШ»;
6. с. Першино Першинская ООШ, филиал МАОУ «Бигилинская СОШ»;

Расстояние

- с. Бигила - п. Мичуринский – 8 км
- п. Мичуринский - д. Плюхино – 11 км
- д. Плюхино - с. Яковлево - 2км
- с. Яковлево - с. Бигила - 9км
- с. Бигила – с. Першино - 15км

Общая протяженность маршрута составляет итого 45 км

**Схема маршрут движения школьного автобуса:
с. Бигила ул. Школьная - п. Мичуринский ул. Лесная – д. Плюхино ул. Центральная
- с. Яковлево ул. Набережная - с. Бигила ул. Школьная –
с. Першино ул. Центральная**



- ↔ Движение школьного автобуса
- Мост
- р. Карпуниха
- Автобусная остановка.
- Пешеходный переход
- Искусственная неровность
- Главная дорога
- Примыкающая второстепенная дорога
- Неровная дорога
- Дети

Остановочные пункты:

1. с. Бигила ул. Школьная МАОУ «Бигилинская СОШ»;
2. п. Мичуринский ул. Лесная Дом культуры;
3. д. Плюхино ул. Центральная автобусная остановка;
4. с. Яковлево ул. Набережная автобусная остановка;

Информация по подвозу на 2023 – 2024 учебный год МАОУ «Бигилинская СОШ»

Марка автобуса	Место стоянки автобуса	Маршрут	Километраж	Кол-во рейсов	Время приб. время отправления	Количество учащихся на подвозе
КАВЗ 4238-65 (2019г.в.) Т116КН (34 местных)	Гараж Першино	Утро: с.Першино остановочный пункт (ул. Центральная, 23) –с. Бигила остановочный пункт (ул.Школьная,20) – п.Мичуринский остановочный пункт (ул. Лесная) –с. Бигила остановочный пункт (ул. Школьная)	30 км.	1	06.55-7.30	32 уч.
		с. Бигила остановочный пункт (ул. Школьная 20) – п.Мичуринский остановочный пункт (ул. Лесная) – д.Плохино остановочный пункт (ул. Центральная) -д. Яковлево(ул. Набережная) - Бигила остановочный пункт (ул. Школьная 20)	30км.	1	7.30-8.00	32 уч.
		с. Бигила остановочный пункт (ул.Школьная,20) – п.Мичуринский остановочный пункт (ул. Лесная) д.Плохино остановочный пункт (ул. Центральная) -д. Яковлево(ул. Набережная –с. Бигила остановочный пункт (ул. Школьная)	40 км.	1	8.10-8.30	32 уч.
		с.Першино остановочный пункт (ул. Центральная, 23)				Всего: 96уч

		<p>День: с.Першино остановочный пункт (ул. Центральная, 23) –с. Бигила остановочный пункт (ул. Школьная 20) – п.Мичуринский остановочный пункт (ул. Лесная) – д.Плюхино остановочный пункт (ул. Центральная) -д. Яковлево(ул. Набережная) - Бигила остановочный пункт (ул. Школьная 20)</p> <p>с. Бигила остановочный пункт (ул.Школьная,20) – п.Мичуринский остановочный пункт (ул. Лесная) –с. Бигила остановочный пункт (ул. Школьная)</p> <p>с. Бигила остановочный пункт (ул. Школьная 20)с. Першино остановочный пункт (школа ул. Центральная, 23 – с.Сединкино остановочный пункт (ул.Центральная) – с.Першино остановочный пункт (школа ул. Центральная, 23)</p>	<p>40км</p> <p>16км.</p> <p>43км.</p>	<p>1</p> <p>1</p> <p>1</p>	<p>12:00-12:40</p> <p>13:05 – 13:20</p> <p>15:00-15.15</p>	<p>32</p> <p>23</p> <p>24</p> <p>Всего 79 32уч</p>
<p>ПАЗ 423470-04 (2017г.). Т120ГУ (28 местный)</p>	<p>Гараж Бигила</p>	<p>Утро: с.Бигила остановочный пункт (школа ул.Школьная,20)- с.Першино остановочный пункт (школа ул. Центральная, 23) - с.Сединкино остановочный пункт (ул.Центральная) – с.Першино остановочный пункт (школа ул. Центральная, 23</p>	<p>32км.</p>	<p>1</p>	<p>7.45-8.00</p>	<p>24 уч.</p>

			15 км.	1	8.00-8.10	19 уч.
	с.Першино остановочный пункт (школа ул. Центральная, 23) - с.Бигила остановочный пункт (школа ул.Школьная,20)					
	с.Бигила остановочный пункт (ул. Школьная 20) – д. Плюхино остановочный пункт (ул. Центральная) - с.Яковлево остановочный пункт (ул. Набережная)-с.Бигила остановочный пункт (ул. Школьная 20)		15км	1	8,15-8-30	20уч
	с.Бигила остановочный пункт (ул. Школьная 20) – д. Плюхино остановочный пункт (ул. Центральная) - с.Яковлево остановочный пункт (ул. Набережная)-с.Бигила остановочный пункт (ул. Школьная 20)					Всего: 63уч
	День: с.Бигила остановочный пункт (ул.Школьная,20) – п.Мичуринский остановочный пункт (ул. Лесная) – с.Бигила остановочный пункт (ул. Школьная)		15 км.	1	13.05-13.15	26 уч.
	с.Бигила остановочный пункт (ул. Школьная 20) – д. Плюхино остановочный пункт (ул. Центральная) - с.Яковлево остановочный пункт (ул. Набережная)-п.Мичуринский остановочный пункт (ул. Лесная – с.Бигила остановочный пункт (ул. Школьная 20)		14 км.	1	13.55-14.05	26 уч.
	с.Бигила остановочный пункт (ул. Школьная,20) – п.Мичуринский остановочный пункт (ул. Лесная) – с.Бигила остановочный пункт (ул. Школьная)		15 км.	1	14.50-15.05	12 уч.

				46км.				26уч
ПАЗ 32053-70 (2017г.в.) Т119ТУ (22 местный)	Гараж Дронова		Примечание УКП, соревнования по субботам. Утро: д.Дронова останочный пункт (ул.Новая) – д.Красная останочный пункт (ул. Красная)– д.Дронова останочный пункт (школа ул.Новая)	12 км.	1		7.45-7.55	13 уч.
			д.Дронова останочный пункт (ул.Новая) – Бигила останочный пункт (школаул. Школьная,20)– д.Дронова останочный пункт (ул.Новая)	22 км.	1		8.05-8.15	11 уч.
			День: д.Дронова останочный пункт (ул.Новая) – д.Красная останочный пункт (ул. Красная)– д.Дронова останочный пункт (школа ул.Новая)	22 км.	1		14.50-15.00	11 уч.
			д.Дронова останочный пункт (ул.Новая) – Бигила останочный пункт (школаул. Школьная,20)– д.Дронова останочный пункт (ул.Новая)	11 км.	1		15.00-15.10	13 уч.
			Примечание УКП, соревнования по субботам,					
ПАЗ 32053-70 (2017г.в.) Т121ТУ	Гараж Бигила		Утро: с. Бигила останочный пункт (Школьная 20) – с.Центральный останочный пункт (ул. Центральная, 1)	26 км.	1		7.30-8.00	20уч.

(22 местный)		<p>– с.Горюнова остановочный пункт (школа ул. Школьная,1)</p> <p>День: – с.Центральный остановочный пункт (ул. Центральная, 1) – с.Горюнова остановочный пункт (школа ул. Школьная,1)</p> <p>с.Горюнова остановочный пункт (школа ул. Школьная,1) – с.Центральный остановочный пункт (ул. Центральная, 1) –с. Бигиля остановочный пункт (гараж Школьная 20)</p>	14км.	1	14.05-14.25	15 уч.
		<p>с.Примечание УКП, соревнования по субботам, с.Горюново – г.Заводоуковск-с. Горюново</p>	26км.	1	15.30-16.20	20 уч.
КАВЗ 34238-45	Гараж Бигиля	<p>Утро: п.Центральный остановочный пункт (ул. Центральная, 1) – п.Лесной остановочный пункт (ул. Лесная)– с.Горюново остановочный пункт (школа ул. Школьная,1)</p> <p>с.Горюново остановочный пункт (школа ул. Школьная,1) –п.Центральный остановочный пункт (ул. Центральная, 1) –с.Горюново остановочный пункт (школа ул. Школьная,1)</p> <p>День:</p>	35 км.	1	7.30-8.00	32 уч.
Т118ТУ72			14 км.	1	8.05-8.20	29 уч.

		с.Горюново остановочный пункт (школа ул. Школьная,1)– п.Лесной остановочный пункт (ул. Лесная)–с.Горюново остановочный пункт (школа ул. Школьная,1)	35 км.	1	13.10-13.40	17 уч.
		с.Горюново остановочный пункт (школа ул. Школьная,1)– п.Центральный остановочный пункт (ул. Центральная, 1) –Лесной остановочный пункт (ул.Лесная)–Центральный (гараж)	65км.	1	15.05-16.20	29 уч.
		с.Примечание УКП, соревнования по субботгам, с.Горюново – г.Заводоуковск-с. Горюново				Всего: 81уч 32уч



АКТ

Обследования и замера протяженности маршрута

Комиссия в составе председателя И. Ж. Жоламанов, директор школы
членов И.А. Попова, главный бухгалтер
Е.Ю.Старикова, заведующая хозяйством

Произвела обследование маршрута и замер меж остановочных расстояний и общей протяженности маршрута с. Першино – с. Бигила –п. Мичуринский –с. Бигила
(наименование маршрута)

Путем контрольного замера на автотранспорте марки ПАЗ 423470-04 Государственный номер Т120ТУ72 (2017 г.в.),

Путевой лист N 252,

Водитель Н.П. Печерин.

Путем сверки с паспортом дорог комиссия установила:

общая протяженность маршрута согласно показанию счетчика спидометра и по километровой столбам (при их наличии) составляет 30 км.

Количество оборудованных мест остановки автобуса для посадки и высадки детей - пассажиров - 3.

Количество не соответствующих и требующих обустройства мест остановки автобуса для посадки и высадки детей – пассажиров.

Председатель комиссии  / И. Ж. Жоламанов

Члены комиссии:  / И.А. Попова
 / Е.Ю.Старикова

АКТ

Обследования и замера протяженности маршрута

Комиссия в составе председателя И. Ж. Жоламанов, директор школы
членов И.А. Попова, главный бухгалтер
Е.Ю.Старикова, заведующая хозяйством

Произвела обследование маршрута и замер меж остановочных расстояний и общей протяженности маршрута с. Бигила – п. Мичуринский – д. Плюхино
с. Яковлево – с. Бигила
(наименование маршрута)

Путем контрольного замера на автотранспорте марки ПАЗ 423470-04 Государственный номер Т120ТУ72 (2017 г.в.),

Путевой лист № 252,

Водитель Н.П. Печерин.

Путем сверки с паспортом дорог комиссия установила:

общая протяженность маршрута согласно показанию счетчика спидометра и по километровой вышке столбам (при их наличии) составляет 30 км.

Количество оборудованных мест остановки автобуса для посадки и высадки детей - пассажиров - 2.

Количество не соответствующих и требующих обустройства мест остановки автобуса для посадки и высадки детей – пассажиров - 0.

Председатель комиссии  / И. Ж. Жоламанов

Члены комиссии:  / И.А. Попова

 / Е.Ю.Старикова

АКТ

Обследования и замера протяженности маршрута

Комиссия в составе председателя И. Ж. Жоламанов, директор школы
членов И.А. Попова, главный бухгалтер
Е.Ю.Старикова, заведующая хозяйством

Произвела обследование маршрута и замер меж остановочных расстояний и общей протяженности маршрута с. Бигила - п. Мичуринский – д. Плюхино - с. Яковлево
с. Бигила - с. Першино

(наименование маршрута)

Путем контрольного замера на автотранспорте марки ПАЗ 423470-04 Государственный
номер Т120ТУ72 (2017 г.в.),

Путевой лист N252,

Водитель Н.П. Печерин.

Путем сверки с паспортом дорог комиссия установила:

общая протяженность маршрута согласно показаниям счетчика спидометра и по километровой столбам (при их наличии) составляет 45 км.

Количество оборудованных мест остановки автобуса для посадки и высадки детей - пассажиров - 1.

Количество не соответствующих и требующих обустройства мест остановки автобуса для посадки и высадки детей – пассажиров - 0.

Председатель комиссии  / И. Ж. Жоламанов

Члены комиссии:  / И.А. Попова
 / Е.Ю.Старикова

АКТ

Обследования и замера протяженности маршрута

Комиссия в составе председателя И. Ж. Жоламанов, директор школы
членов И.А. Попова, главный бухгалтер
Е.Ю.Старикова, заведующая хозяйством

Произвела обследование маршрута и замер межостановочных расстояний и общей протяженности маршрута с. Першино – с. Сединкино – с. Бигила – с. Першино
(наименование маршрута)

Путем контрольного замера на автотранспорте марки ПАЗ 423470-04 Государственный номер Т120ТУ72 (2017 г.в.),

Путевой лист N252

Водитель Н.П. Печерин.



Путем сверки с паспортом дорог комиссия установила:

общая протяженность маршрута согласно показанию счетчика спидометра и по километровой вым столбам (при их наличии) составляет 40 км.

Количество оборудованных мест остановки автобуса для посадки и высадки детей - пассажиров - 2.

Количество не соответствующих и требующих обустройства мест остановки автобуса для посадки и высадки детей – пассажиров - 0.

Председатель комиссии  / И. Ж. Жоламанов

Члены комиссии:  / И.А. Попова
 / Е.Ю.Старикова

АКТ

Обследования и замера протяженности маршрута

Комиссия в составе председателя И. Ж. Жоламанов, директор школы
членов И.А. Попова, главный бухгалтер
Е.Ю.Старикова, заведующая хозяйством

Произвела обследование маршрута и замер межостановочных расстояний и общей протяженности маршрута д. Дронова – д. Красная – с. Бигила – д. Дронова
(наименование маршрута)

Путем контрольного замера на автотранспорте марки ПАЗ 423470-04 Государственный номер Т120ТУ72 (2017 г.в.),

Путевой лист N252

Водитель Н.П. Печерин.

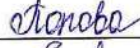

Путем сверки с паспортом дорог комиссия установила:

общая протяженность маршрута согласно показанию счетчика спидометра и по километровой вышке столбам (при их наличии) составляет 34 км.

Количество оборудованных мест остановки автобуса для посадки и высадки детей - пассажиров - 2.

Количество не соответствующих и требующих обустройства мест остановки автобуса для посадки и высадки детей – пассажиров - 0.

Председатель комиссии  / И. Ж. Жоламанов

Члены комиссии:  / И.А. Попова
 / Е.Ю.Старикова

АКТ

Обследования и замера протяженности маршрута

Комиссия в составе председателя И. Ж. Жоламанов, директор школы
членов И.А. Попова, главный бухгалтер
Е.Ю.Старикова, заведующая хозяйством

Произвела обследование маршрута и замер межостановочных расстояний и общей протяженности маршрута с.Горюнова – п.Лесной – с.Горюнова
(наименование маршрута)

Путем контрольного замера на автотранспорте марки ПАЗ 423470-04 Государственный номер Т120ТУ72 (2017 г.в.),

Путевой лист N252

Водитель Н.П. Печерин.


Путем сверки с паспортом дорог комиссия установила:

общая протяженность маршрута согласно показанию счетчика спидометра и по километровой вымпостам (при их наличии) составляет 40 км.

Количество оборудованных мест остановки автобуса для посадки и высадки детей - пассажиров - 1.

Количество не соответствующих и требующих обустройства мест остановки автобуса для посадки и высадки детей – пассажиров - 0.

Председатель комиссии  /И. Ж. Жоламанов

Члены комиссии:  / И.А. Попова
 / Е.Ю.Старикова

АКТ

Обследования и замера протяженности маршрута

Комиссия в составе председателя И. Ж. Жоламанов, директор школы
членов И.А. Попова, главный бухгалтер
Е.Ю.Старикова, заведующая хозяйством

Произвела обследование маршрута и замер межостановочных расстояний и общей протяженности маршрута с.Горюнова – п.Центральный – с.Горюнова
(наименование маршрута)

Путем контрольного замера на автотранспорте марки ПАЗ 423470-04 Государственный номер Т120ТУ72 (2017 г.в.),

Путевой лист N252

Водитель Н.П. Печерин.



Путем сверки с паспортом дорог комиссия установила:

общая протяженность маршрута согласно показанию счетчика спидометра и по километровой вым столбам (при их наличии) составляет 15 км.

Количество оборудованных мест остановки автобуса для посадки и высадки детей - пассажиров - 1.

Количество не соответствующих и требующих обустройства мест остановки автобуса для посадки и высадки детей – пассажиров - 0.

Председатель комиссии  /И. Ж. Жоламанов

Члены комиссии:  /И.А. Попова
 /Е.Ю.Старикова

Характеристика дорожного покрытия на маршрутах

1. По маршруту «Бигила – Мичуринский – Бигила»
 - Ширина проезжей части – 6м.
 - Покрытие – асфальтобетонное
 - Мостов и железнодорожных переездов нет

2. По маршруту «Бигила – Плюхино – Яковлево – Бигила»
 - Ширина проезжей части – 6м.
 - Покрытие – асфальтобетонное
 - Мостов и железнодорожных переездов нет

3. По маршруту «Горюново – Бигила - Горюново»
 - Ширина проезжей части – 6м.
 - Покрытие – асфальтобетонное
 - Мостов и железнодорожных переездов нет

4. По маршруту «Першино – Сединкино – Бигила - Першино»
 - Ширина проезжей части – 6м.
 - Покрытие – асфальтобетонное
 - Железнодорожных переездов нет

- Имеется автомобильный мост в с. Бигила через реку Карпуниха

5. По маршруту «Горюнова – Лесной - Горюнова»
 - Ширина проезжей части – 6м.
 - Покрытие – асфальтобетонное
 - Железнодорожных переездов нет

6. По маршруту «Горюнова – Центральный - Горюнова»
 - Ширина проезжей части – 6м.
 - Покрытие – асфальтобетонное
 - Железнодорожных переездов нет

7. По маршруту «Красная - Дронова – Бигила – Дронова - Красная»
 - Ширина проезжей части – 6м.
 - Покрытие – асфальтобетонное
 - Железнодорожных переездов нет

- Имеется автомобильный мост в с. Бигила через реку Карпуниха